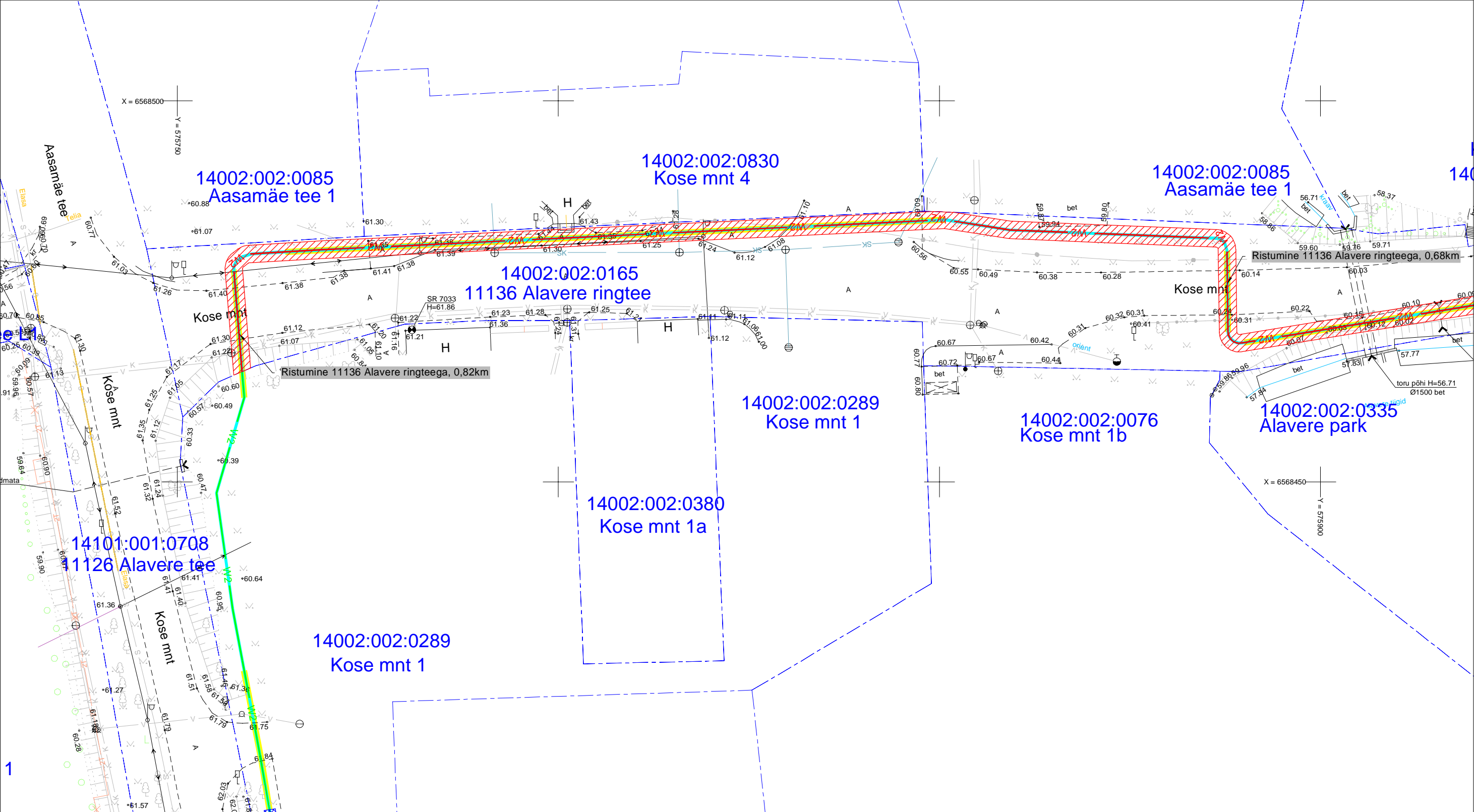






Isikliku kasutusõiguse ala plaan
Harju maakond, Anija vald, Alavere küla , 11136 Alavere ringtee kinnistu, reg. nr.
5873550, katastritunnus 14002:002:0165
M 1:500

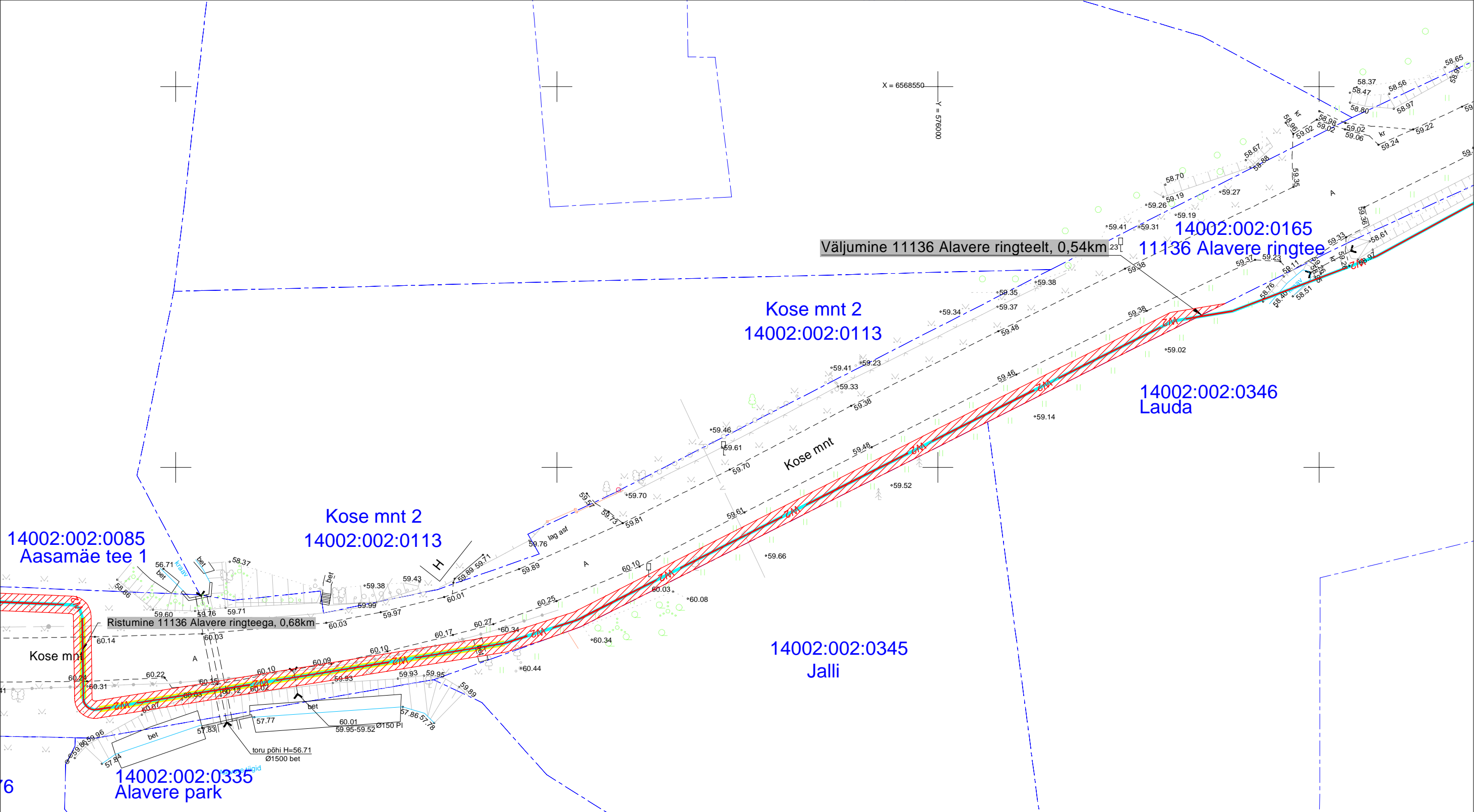


 Kasutusõiguse ala
 Katastriüksuse piir
 Projekteeritav 10 kV maakaabel
 Projekteeritav reservtoru

Jrk nr	IKÕ ala Pos nr (plaanil)	Kinnistu registriosa number	Katastriüksuse tunnus, nimi ja sihtotstarve	Asukoht riigitee(nr ja nimi) suhtes(lõigu algus ja lõpp km)	Ala pindala ruutmeetrites m2
1	Pos 1	5873550	14002:002:0165 11136 Alavere ringtee Transpordimaa	11136 Alavere ringtee 0,54-0,82 km;	708 m2

Kasutusõiguse ala 708 m²
projekteeritava tehnovõrgu pikkus 315 m.
Koostas: Keio Altoja, 53426415
Taotluse esitaja: Tatjana Närep
Töö nr: IP6780, Kose-Alavere fiidri
rekonstrueerimine.
Leht:1/2

Isikliku kasutusõiguse ala plaan
Harju maakond, Anija vald, Alavere küla , 11136 Alavere ringtee kinnistu, reg. nr.
5873550, katastritunnus 14002:002:0165
M 1:500



- Kasutusõiguse ala
- Katastriüksuse piir
- Projekteeritav 10 kV maakaabel
- Projekteeritav reservtoru

Jrk nr	IKÕ ala Pos nr (plaanil)	Kinnistu registriosa number	Katastriüksuse tunnus, nimi ja sihtotstarve	Asukoht riigitee(nr ja nimi) suhtes(lõigu algus ja lõpp km)	Ala pindala ruutmeetrites m2
1	Pos 1	5873550	14002:002:0165 11136 Alavere ringtee Transpordimaa	11136 Alavere ringtee 0,54-0,82 km;	708 m2

Kasutusõiguse ala 708 m²
projekteeritava tehnovõrgu pikkus 315 m.
Koostas: Keio Altoja, 53426415
Taotluse esitaja: Tatjana Närep
Töö nr: IP6780, Kose-Alavere fiidri
rekonstrueerimine.
Leht:2/2